

Жоспар шетіндегі бөтен жер пайдаланушылар (меншік иелері)  
 Посторонние землепользователи (собственники) в иных планах

Жоспардағы № на плане	Жоспар шетіндегі жер пайдаланушылардың (меншік иелерінің) атауы	Наименование землепользователей (собственников) в границах плана	Дата записи в книгу
			10.11.07
			20.11.07
			01.11.07
			11.12.07
			05.08.07

Осы актіні Зеренді жер-кадастрылық жұмыстарының филиалы МЖҒӨ РМК ЕМК Ақмола мемлекеттік жерге орналастыру жөніндегі институты жасады  
 Настоящий акт изготовлен Зерендинским филиалом зем.-кадастровых работ ДТП РТП ГосНПЦзем "Ақмолинский государственный институт по землеустройству"

Директор Жақиянов С. Ж. 2007 ж.  
 М.О. М.П.

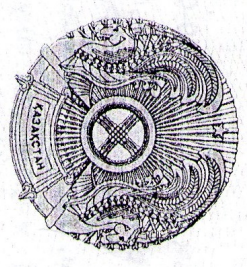
Осы актіні беру туралы жаза жер учаскесіне меншіктік құқығын, жер пайдалану құқығын берені актілер жазылғаны кітапта N 763 болып жазылды  
 Косылма:

Запись о выдаче настоящего акта произведена в книге записей актов на право собственности на земельный участок, право землепользования 763



Зеренді ауданының "Жер қатынастары бөлімі"  
 Мемлекеттік мекемесі  
 Государственное учреждение  
 "Отдел земельных отношений" Зерендинского района  
 И.о. начальника Турчин Ю. И.

Жер учаскесіне құқығын тіркеу туралы белгі  
 Отметка о регистрации права на земельный участок  
 2007 ж.



ТУРАҚТЫ ЖЕР ПАЙДАЛАНУ  
 ҚҰҚЫҒЫН БЕРЕТІН

**АКТ**

НА ПРАВО ПОСТОЯННОГО  
 ЗЕМЛЕПОЛЬЗОВАНИЯ



№ 0058160

Жер учаскесінің кадастрлық нөмірі - 01-160-010-1129

Жер пайдаланушы - Зеренді ауданының "Білім беру бөлімі" мемлекеттік мекемесі, Қазақстан Республикасы, Ақмола облысы, Зеренді ауданы, Зеренді селосы, Ленин көшесі, 43 үй

Жер учаскесіне тұрақты жер пайдалану құқығы, тұрақты жер пайдалану

Жер учаскесінің аланы - 2,29 га.

Жер учаскесін мақсатты тағайындау - мектеп ғимаратына қызмет көрсету үшін

Жер учаскесін пайдаланудағы шектеулер мен ауыртпалықтар - жоқ

Жер учаскесінің бөлінуі - бөлінбейді

Актінің берілу негізі - 2007 жылғы 2 ақпандағы № 7212 Ақмола облысы Зеренді ауданы әкімдігінің жанындағы жылжымайтын мүлкікті жария ету жөніндегі комиссияның шешімі

Кадастровый номер земельного участка - 01-160-010-1129

Землепользователь - Государственное учреждение "Отдел образования" Зерендинского района, ул.Ленина, дом 43, село Зеренда, Зерендинский район, Ақмолинская область, Республика Казахстан

Право землепользования на земельный участок, постоянное землепользование

Площадь земельного участка - 2,29 га.

Целевое назначение земельного участка - для обслуживания здания школы

Ограничения в использовании и обременения земельного участка - нет

Делимость земельного участка - неделимый

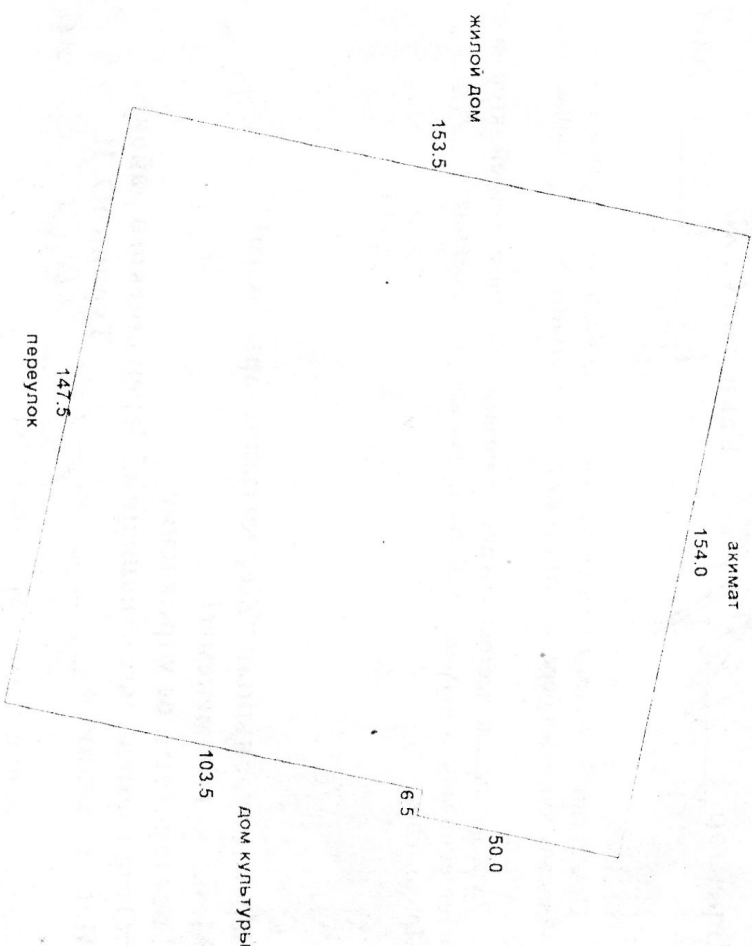
Основание выдачи акта - Решение комиссии по проведению легализации недвижимого имущества при акимате Зерендинского района Ақмолинской области от 2 февраля 2007

№ 0058160

Жер учаскесінің ЖОСПАРЫ  
ПЛАН земельного участка

Учаскесінің орналасқан жері - Қазақстан Республикасы, Ақмола облысы, Зеренді ауданы, Викторовка селолық аймағы, Викторовка селосы

Местоположение участка - село Викторовка, Викторовский сельский округ, Зерендинский район, Ақмолинская область, Республика Казахстан



Масштаб 1:2000



Жоспар шетіндегі бөтен жер пайдаланушылар (меншік иелері)  
 Посторонние землепользователи (собственники) в границах плана

Жоспардағы № на плане	Жоспар шетіндегі жер пайдаланушылардың (меншік иелерінің) атауы Наименование землепользователей (собственников) в границах плана	Аяаны, га Площадь, га

Осы актіні Зеренді жер-кадастрлық жұмыстарының филиалы  
 МЖҒӨО РМК ЕМК Ақмола мемлекеттік жерге орналастыру  
 жөніндегі институты жасады  
 Настоящий акт изготовлен Зерендинским филиалом  
 кадастровых работ ДТП РГП ГосНПЦзем  
 "Ақмолинский государственный институт по землеустройству"

Директор \_\_\_\_\_ Аққиянов С.Ж.

М.О.  
 М.П.

19

12

200

ж

Осы актіні беру туралы жазаба жер учаскесіне меншіктік құқығын, жер пайдалану құқығын беретін актілер жазылатын кітапта № 9055-55 болып жазылды

Запись о выдаче настоящего акта произведена в книге записей актов на право собственности на земельный участок, право землепользования 9055-55



Зеренді ауданының "Жер қатынастары бөлімі"  
 Мемлекеттік мекемесі

Государственное учреждение

"Отдел земельных отношений" Зерендинского района  
 И.О. начальница

*Турчин Ю.И.*


Жер учаскесіне құқығын тіркеу туралы белгі  
 Отметка о регистрации права на земельный участок

ЗЕРЕНДИ АУДАНЫНЫҢ  
 ӘКІМДІГІ АҚМОЛА ОБЛАСТЫ

Әкімнің № 07/11228  
 Тіркеу ісі № 20611

07-160-010-1161  
 Тіркелген уақыты 24.12.07  
 Тіркелген уақыты 12-10

Тіркеуші: *Мамықұтбаева Г.С. Мамы*  
 Сатып алушы: *Косманова Ә.*

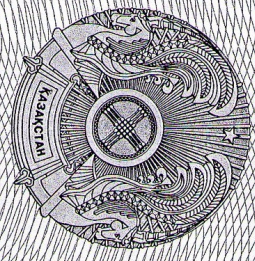


НА ПРАВО ПОСТОЯННОГО  
 ЗЕМЛЕПОЛЬЗОВАНИЯ

**АКТ**

ТУРАҚТЫ ЖЕР ПАЙДАЛАНУ  
 ҚҰҚЫҒЫН БЕРЕТІН

КӨШІМЕ





№ 0059464

№ 0059464

Жер учаскесінің кадастрлық нөмірі - 01-160-010-1161

**Жер учаскесінің ЖОСПАРЫ  
ПЛАН земельного участка**

Жер пайдаланушы - Зеренді ауданының "Білім беру бөлімі" мемлекеттік мекемесі, Қазақстан Республикасы, Ақмола облысы, Зеренді ауданы, Зеренді селосы, Ленин көшесі, 43 үй  
Жер учаскесіне тұрақты жер пайдалану құқығы, тұрақты жер пайдалану

Жер учаскесінің алаңы - 0,085 га.

Жер учаскесін мақсатты тағайындау - котельная - объектісіне қызмет көрсету үшін

Жер учаскесін пайдаланудағы шектеулер мен ауыртпалықтар - жоқ  
Жер учаскесінің бөлінуі - бөлінбейді

Актінің берілу негізі - 2006 жылғы 21 қарашадағы № 3404 Ақмола облысы Зеренді ауданы әкімдігінің жанындағы жылжымайтын мүллікті жария ету жөніндегі комиссияның шешімі



Кадастровый номер земельного участка - 01-160-010-1161

Землепользователь - Государственное учреждение "Отдел образования" Зерендинского района, ул. Ленина, дом 43, село Зеренда, Зерендинский район, Ақмолинская область, Республика Казахстан

Право землепользования на земельный участок, постоянное землепользование

Площадь земельного участка - 0,085 га.

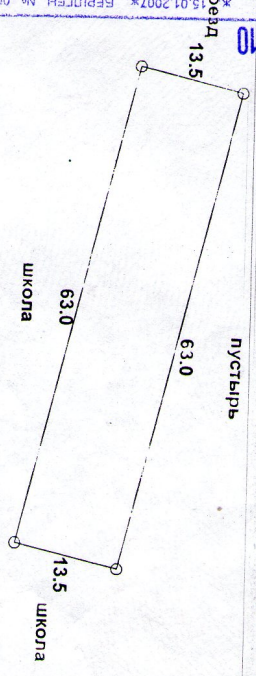
Целевое назначение земельного участка - для обслуживания объекта - котельная

Ограничения в использовании и обременения земельного участка - нет

Делимость земельного участка - неделимый

Основание выдачи акта - Решение комиссии по проведению легализации недвижимого имущества при акимате Зерендинского района Ақмолинской области от 21 ноября 2006 года № 3404

15.01.2007ж. Берілген № 000726 лицензия  
нотариус қызылшақырлы Зигара Зеренді ауданының  
нотариусы Ахлі көштіме құжаттың түпнұсқасымен дәлдігін  
раотырып, сонбында тасартып өшпү, қоса жазу, сшыылған  
сөздер және басқа адалмаған түзетулер болған жоқ.  
Я. Әлтір, таңар, қуанышбайқылы нотариус Зерендинского района  
Декретация на основании лицензии № 000726 выданной 15.01.2007г.  
Министерством юстиции Республики Казахстан, свидетеельствую  
верность этой копии с подлинником документа, в последнем подчисток,  
вписок, зачеркнутых слов и иных неопределенных исправлений или  
прочих иже особенностей не оказалося.



Масштаб 1: 1000